



ESTADO DO RIO GRANDE DO NORTE
PREFEITURA MUNICIPAL DE CORONEL JOÃO PESSOA

Rua: São José, 05 - Centro - Cel. João Pessoa - CEP: 59930-000 - CNPJ: 08.355.471/0001-24
Fone/Fax: (84) 3357 - 0027



PROJETO BÁSICO

OBJETO: Contratação dos serviços de transporte de alunos da rede municipal de ensino do Município de Coronel João Pessoa/RN.



ESTADO DO RIO GRANDE DO NORTE
PREFEITURA MUNICIPAL DE CORONEL JOÃO PESSOA

Rua: São José, 05 - Centro - Cel. João Pessoa - CEP: 59930-000 - CNPJ: 08.355.471/0001-24
Fone/Fax: (84) 3357 - 0027



PROJETO BÁSICO

Este projeto tem como objetivo a contratação dos serviços de **TRANSPORTE ESCOLAR**, de alunos da rede municipal de ensino do Município de Coronel João Pessoa - RN.

Os trabalhos deverão ser executados de acordo com o presente Projeto Básico, não sendo qualquer ponto omitido do mesmo motivo para eximir as responsabilidades decorrentes do mau emprego dos serviços.

É parte integrante do presente Projeto Básico:

1. Rota 01;
2. Rota 02;
3. Rota 03;
4. Rota 04;
5. Planilha Orçamentária;
6. Cronograma.



ESTADO DO RIO GRANDE DO NORTE
PREFEITURA MUNICIPAL DE CORONEL JOÃO PESSOA

Rua: São José, 05 - Centro - Cel. João Pessoa - CEP: 59930-000 - CNPJ: 08.355.471/0001-24
Fone/Fax: (84) 3357 - 0027



ANEXO 01



ESTADO DO RIO GRANDE DO NORTE
PREFEITURA MUNICIPAL DE CORONEL JOÃO PESSOA

Rua: São José, 05 - Centro - Cel. João Pessoa - CEP: 59930-000 - CNPJ: 08.355.471/0001-24

Fone/Fax: (84) 3357 - 0027



MEMORIAL DESCRITIVO ROTA 01 VILA CALDEIRÃO

Proprietário: Prefeitura Municipal de Coronel João Pessoa/RN

Localidade: Rua São José, 05, Centro

Município: Coronel João Pessoa / RN

Perímetro (Km): 9.94 + 9.08 = 19.02

DESCRIÇÃO DO PERÍMETRO DE MANHÃ

O referido perímetro inicia-se no Sítio Vila Caldeirão dos Chaves no Ponto P01 descrito em planta anexa, de onde segue em direção ao ponto P02, com 0.64 km, do P02 segue em direção ao ponto P03, com 0.15 km, do P03 segue em direção ao ponto P04, com 0.52 km, do P04 segue em direção ao ponto P05, com 0.32 km, do P05 segue em direção ao ponto P06, com 0.41 km, do P06 segue em direção ao ponto P07, com 1.58 km, do P07 segue em direção ao ponto P08, com 0.18 km, do P08 segue em direção ao ponto P09, com 0.32 km, do P09 segue em direção ao ponto P10, com 0.60 km, do P10 segue em direção ao ponto P11, com 0.26 km, do P11 segue em direção ao ponto P12, com 0.25 km, do P12 segue em direção ao ponto P13, com 0.61 km, do P13 segue em direção ao ponto P14, com 0.51 km, do P14 segue em direção ao ponto P15, com 0.17 km, do P15 segue em direção ao ponto P16, com 1.39 km, do P16 segue em direção ao ponto P17, com 0.41 km, do P17 segue em direção ao ponto P18, com 0.32 km, do P18 segue em direção ao ponto P19, com 0.51 km, do P19 segue em direção ao ponto P20, com 0.15 km, do P20 segue em direção ao ponto P21, com 0.64 km, Totalizando 9.94 km por dia rodado.

DESCRIÇÃO DO PERÍMETRO DE TARDE

O referido perímetro inicia-se no Sítio Vila Caldeirão dos Chaves no Ponto P01 descrito em planta anexa, de onde segue em direção ao ponto P02, com 0.64 km, do P02 segue em direção ao ponto P03, com 0.15 km, do P03 segue em direção ao ponto P05, com 0.40 km, do P05 segue em direção ao ponto P06, com 0.41 km, do P06 segue em direção ao ponto P07, com 1.58 km, do P07 segue em direção ao ponto P08, com 0.18 km, do P08 segue em direção ao ponto P09, com 0.32 km, do P09 segue em direção ao ponto P10, com 0.60 km, do P10 segue em direção ao ponto P11, com 0.26 km, do P11 segue em direção ao ponto P12, com 0.25 km, do P12 segue em direção ao ponto P13, com 0.61 km, do P13 segue em direção ao ponto P14, com 0.51 km, do P14 segue em direção ao ponto P15, com 0.17 km, do P15 segue em direção ao ponto P16, com 1.39 km, do P16 segue em direção ao ponto P17, com 0.41 km, do P17 segue em direção ao ponto P19, com 0.41 km, do P19 segue em direção ao ponto P20, com 0.15 km, do P20 segue em direção ao ponto P21, com 0.64 km, Totalizando 9.08 km por dia rodado.



ESTADO DO RIO GRANDE DO NORTE
PREFEITURA MUNICIPAL DE CORONEL JOÃO PESSOA

Rua: São José, 05 - Centro - Cel. João Pessoa - CEP: 59930-000 - CNPJ: 08.355.471/0001-24
Fone/Fax: (84) 3357 - 0027



MEMORIAL DESCRITIVO ROTA 01 VILA CALDEIRÃO

Proprietário: Prefeitura Municipal de Coronel João Pessoa/RN
Localidade: Rua São José, 05, Centro
Município: Coronel João Pessoa / RN
Perímetro (Km): 9.94 + 9.08 = 19.02

PARCIAIS TOTAIS DIA:

Rota de Manhã = $9.94 \times 2 = 19.88$ km

Rota de Tarde = $9.08 \times 2 = 18.16$ km

Total: 38.04 km

PARCIAIS TOTAIS SEMANA:

Total: 38.04 km x 5 = 190.20 km

PARCIAL TOTAL MÊS:

Total: km x 4 = 760.80 km

PERFIL DE ELEVACÃO:



Coronel João Pessoa – RN, Abril/2018

Tiago de Assis Lopes Queiroz
Engenheiro Civil
CREA: 211032624-7



ESTADO DO RIO GRANDE DO NORTE
PREFEITURA MUNICIPAL DE CORONEL JOÃO PESSOA

Rua: São José, 05 - Centro - Cel. João Pessoa - CEP: 59930-000 - CNPJ: 08.355.471/0001-24
Fone/Fax: (84) 3357 - 0027



ROTA DE MANHÃ VILA CALDEIRÃO	
METRAGEM PARADAS /PONTOS	
PONTO	KM KILOMETROS
01 ATÉ 02	0,64
02 ATÉ 03	0,15
03 ATÉ 04	0,52
04 ATÉ 05	0,32
05 ATÉ 06	0,41
06 ATÉ 07	1,58
07 ATÉ 08	0,18
08 ATÉ 09	0,32
09 ATÉ 10	0,60
10 ATÉ 11	0,26
11 ATÉ 12	0,25
12 ATÉ 13	0,61
13 ATÉ 14	0,51
14 ATÉ 15	0,17
15 ATÉ 16	1,39
16 ATÉ 17	0,41
17 ATÉ 18	0,32
18 ATÉ 19	0,51
19 ATÉ 20	0,15
20 ATÉ 21	0,64
TOTAL:	9,94

9940 M

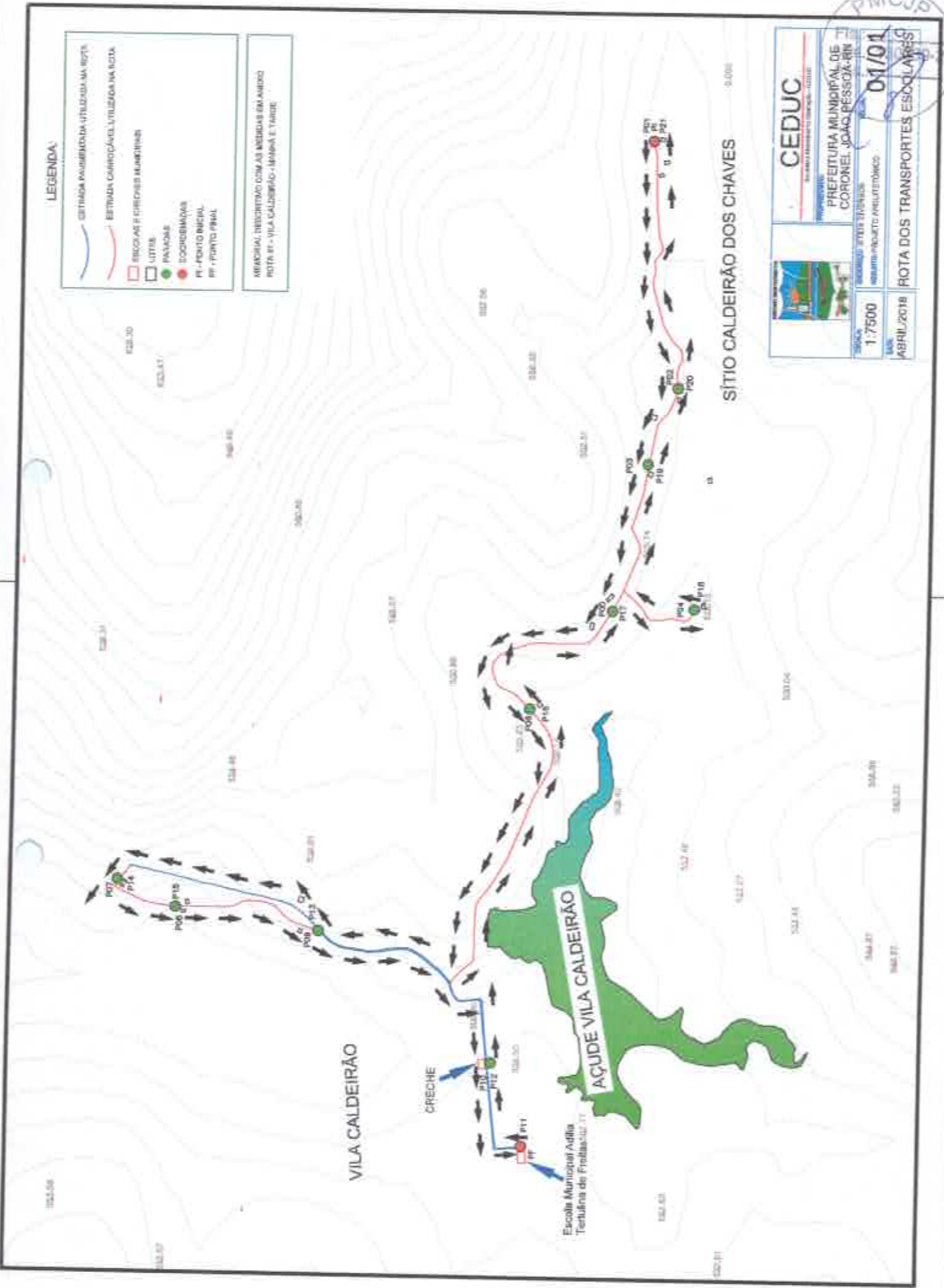
ROTA DE TARDE VILA CALDEIRÃO	
METRAGEM PARADAS /PONTOS	
PONTO	KM KILOMETROS
01 ATÉ 02	0,64
02 ATÉ 03	0,15
03 ATÉ 05	0,40
05 ATÉ 06	0,41
06 ATÉ 07	1,58
07 ATÉ 08	0,18
08 ATÉ 09	0,32
09 ATÉ 10	0,60
10 ATÉ 11	0,26
11 ATÉ 12	0,25
12 ATÉ 13	0,61
13 ATÉ 14	0,51
14 ATÉ 15	0,17
15 ATÉ 16	1,39
16 ATÉ 17	0,41
17 ATÉ 19	0,41
19 ATÉ 20	0,15
20 ATÉ 21	0,64
TOTAL:	9,08

9080 M

LEGENDA:

-  ESTRADA INDIVIDUALIZADA UTILIZADA NA ROTTA
-  ESTRADA COORDENADA E UTILIZADA NA ROTTA
-  ESCOLAS E CRECHES MUNICIPAIS
-  LITRES
-  PÁRAQUÊS
-  SOCORRIMOTOS
-  P1 - PONTO INICIAL
-  P2 - PONTO FINAL

ATUALIZADO DEACORDO COM AS MEDIDAS EM ANEXO
 ROTTA P1 - VILA CALDEIRÃO - AMARRA E TANQUE



SÍTIO CALDEIRÃO DOS CHAVES



CEDUC
 CENTRO DE EDUCAÇÃO DE VILA CALDEIRÃO DOS CHAVES

PREFEITURA MUNICIPAL DE
 CORONEL JOÃO BESSA-RN


SECRETARIA DE EDUCAÇÃO
 RESUMO DO PROJETO ANEXIÔNICO

ESCALA
 1:7500

DATA
 ABRIL/2018

01/01

ROTA DOS TRANSPORTES ESCOLARES





ESTADO DO RIO GRANDE DO NORTE

PREFEITURA MUNICIPAL DE CORONEL JOÃO PESSOA

Rua: São José, 05 - Centro - Cal. João Pessoa - CEP: 59930-000 - CNPJ: 08.355.471/0001-24

Fone/Fax: (84) 3357 - 0027



ANEXO 02



ESTADO DO RIO GRANDE DO NORTE
PREFEITURA MUNICIPAL DE CORONEL JOÃO PESSOA

Rua: São José, 05 - Centro - Cel. João Pessoa - CEP: 59930-000 - CNPJ: 08.355.471/0001-24
Fone/Fax: (84) 3357 - 0027



MEMORIAL DESCRITIVO ROTA 02 SÍTIO SERRA DE SÃO JOSÉ- MATA REDONDA

Proprietário: Prefeitura Municipal de Coronel de Coronel João Pessoa/RN
Localidade: Rua São José, 05, Centro
Município: Coronel João Pessoa / RN
Perímetro (Km): 8.84 + 6.10 = 14.94

DESCRIÇÃO DO PERÍMETRO DE MANHÃ

O referido perímetro inicia-se no Sítio Mata Redonda, no Ponto P01 descrito em planta anexa, de onde segue em direção ao ponto P02 no Sítio Mata Redonda, com 0.27 km, do P02 no Sítio Mata Redonda segue em direção ao ponto P03 no Sítio Serra de São José, com 3.20 km, do P03 no Sítio Serra de São José segue em direção ao ponto P04 no Centro de Coronel João Pessoa, com 5.37 km, do P04 no Centro de Coronel João Pessoa segue em direção ao ponto P05 no Sítio Serra de São José, com 5.37 km, do P05 no Sítio Serra de São José segue em direção ao ponto P06 no Sítio Mata Redonda, com 3.20 km, do P06 no Sítio Serra de São José segue em direção ao ponto P07 no Sítio Mata Redonda, com 0.27 km Totalizando 17.68 km por dia rodado.

DESCRIÇÃO DO PERÍMETRO DE TARDE

O referido perímetro inicia-se no Sítio Serra de São José, no Ponto P01 descrito em planta anexa, de onde segue em direção ao ponto P02 no Sítio Serra de São José, com 1.79 km, do P02 no Sítio Serra de São José segue em direção ao ponto P03 no Centro de Coronel João Pessoa, com 4.30 km, do P03 no Centro de Coronel João Pessoa segue em direção ao ponto P04 no Sítio Serra de São José, com 4.30 km, do P04 no Sítio Serra de São José segue em direção ao ponto P05 no Sítio Serra de São José, com 1.79 km Totalizando 12.18 km por dia rodado.

PARCIAIS TOTAIS DIA:

Rota de Manhã = 17.68 x 2 = 35.36 km

Rota de Tarde = 12.18 x 2 = 24.36 km

PARCIAIS TOTAIS SEMANA:

Total: 59.72 km x 5 = 298.60 km

PARCIAL TOTAL MÊS:

Total: 298.60 km x 4 = 1.194.40 km



ESTADO DO RIO GRANDE DO NORTE
PREFEITURA MUNICIPAL DE CORONEL JOÃO PESSOA

Rua: São José, 05 - Centro - Cel. João Pessoa - CEP: 59930-000 - CNPJ: 08.355.471/0001-24
Fone/Fax: (84) 3357 - 0027



MEMORIAL DESCRITIVO ROTA 02 SÍTIO SERRA DE SÃO JOSÉ- MATA REDONDA

Proprietário: Prefeitura Municipal de Coronel de Coronel João Pessoa/RN
Localidade: Rua São José, 05, Centro
Município: Coronel João Pessoa / RN
Perímetro (Km): 8.84 + 6.10 = 14.94


PERFIL DE ELEVACÃO MANHÃ:



PERFIL DE ELEVACÃO MANHÃ:



Coronel João Pessoa, Abril/2018



Tiago de Assis Lopes Queiroz
Engenheiro Civil
CREA: 211032624-7

PMCPB
 Fls.: 14
 Mat.: 1302092
 Ass.: [Signature]



ESTADO DO RIO GRANDE DO NORTE
PREFEITURA MUNICIPAL DE CORONEL JOÃO PESSOA

Rua: São José, 05 - Centro - Cel. João Pessoa - CEP: 59930-000 - CNPJ: 08.355.471/0001-24
 Fone/Fax: (84) 3357 - 0027

ROTA DE MANHÃ SÍTIO SERRA DE SÃO JOSÉ - MATA REDONDA	
METRAGEM PARADAS /PONTOS	
PONTO	KM KILOMETROS
01 ATÉ 02	0,27
02 ATÉ 03	3,20
03 ATÉ 04	5,37
04 ATÉ 05	5,37
05 ATÉ 06	3,20
06 ATÉ 07	0,27
TOTAL:	17,68
	17.680,00

ROTA DE MANHÃ SÍTIO SERRA DE SÃO JOSÉ - MATA REDONDA	
METRAGEM PARADAS /PONTOS	
PONTO	KM KILOMETROS
01 ATÉ 02	1,79
02 ATÉ 03	4,30
03 ATÉ 04	4,30
04 ATÉ 05	1,79
TOTAL:	12,18
	12.180,00

MANHÃ	35,36	km
	35,36	km

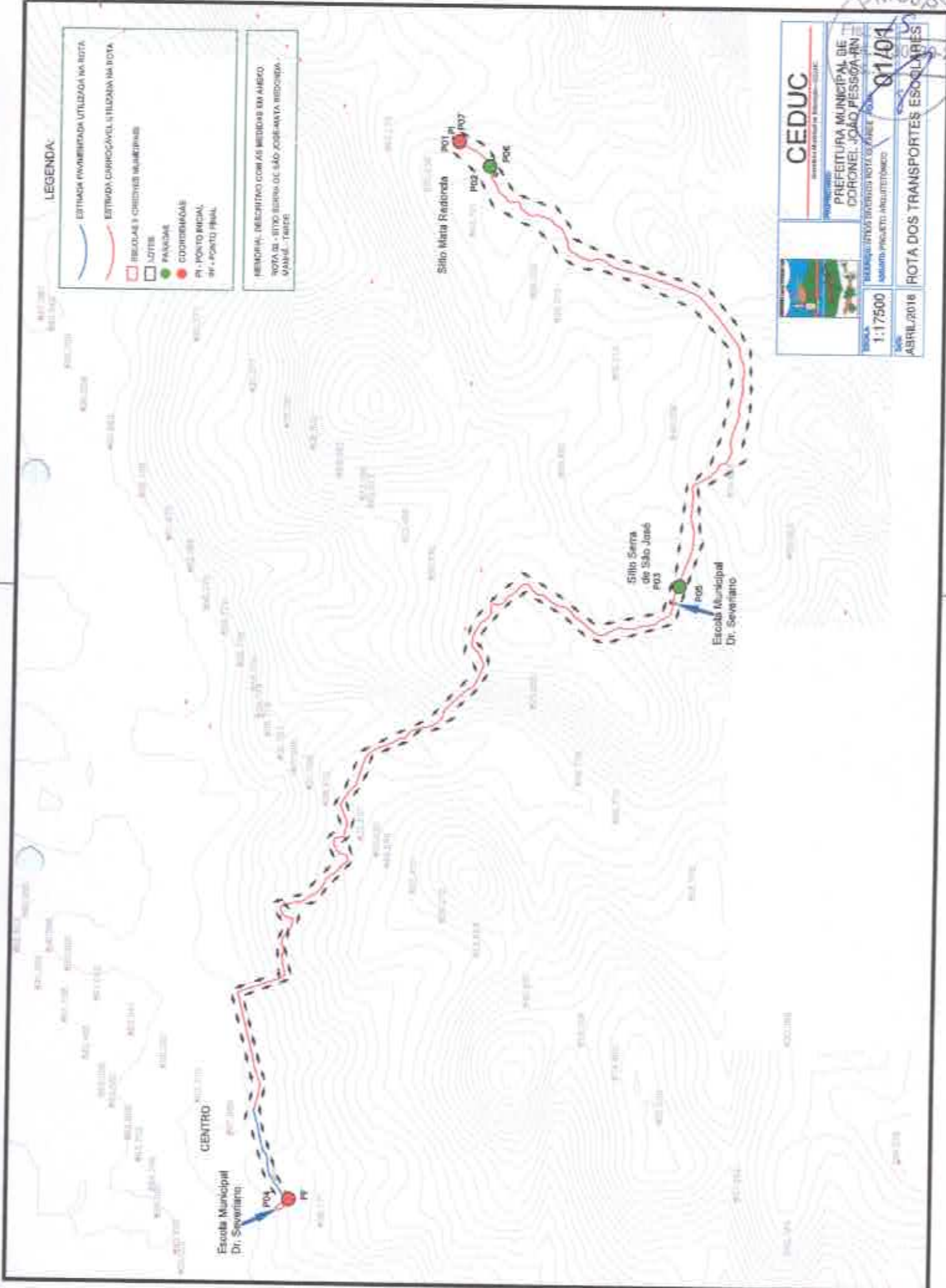
TARDE	24,35	km
-------	-------	----

SEMANA	298,60	km
MÊS	1.194,40	km

LEGENDA:

- ESTRADA INVIABILIZADA UTILIZADA NA ROTA
- ESTRADA CARRIÇÁVEL E TILOGRAVA NA ROTA
- REDELAZAS E CRISTEIRAS MUNICIPAIS
- FAZENDAS
- COCHEIRIÇAS
- PI - PONTO INICIAL, ou - PONTO FINAL

MEMORIAL DESCRITIVO COM AS MEDIDAS EM ANEXO.
ROTA DE SITIO ESCOLA DO SÃO JOAQUIM A RODOVIA
MARACÁ - TANGÁ



CEDUC

PREFEITURA MUNICIPAL DE
DORCINEI JOÃO PESSOA-RN

01/04

1:17500

ABRIL/2018 ROTA DOS TRANSPORTES ESCOLARES





ESTADO DO RIO GRANDE DO NORTE

PREFEITURA MUNICIPAL DE CORONEL JOÃO PESSOA

Rua: São José, 05 - Centro - Cel. João Pessoa - CEP: 59930-000 - CNPJ: 08.355.471/0007-24

Fone/Fax: (84) 3357 - 0027



ANEXO 03



ESTADO DO RIO GRANDE DO NORTE
PREFEITURA MUNICIPAL DE CORONEL JOÃO PESSOA

Rua: São José, 05 - Centro - Cel. João Pessoa - CEP: 59930-000 - CNPJ: 08.355.471/0001-24
Fone/Fax: (84) 3357 - 0027



MEMORIAL DESCRITIVO ROTA 03 SÍTIO PESCARIA

Proprietário: Prefeitura Municipal de Coronel João Pessoa/RN
Localidade: Rua São José, 05, Centro
Município: Coronel João Pessoa / RN
Perímetro (Km): 8.72

DESCRIÇÃO DO PERÍMETRO DE MANHÃ/TARDE

O referido perímetro inicia-se no Sítio Pescaria Comunidade de Coronel João Pessoa-RN, no Ponto P01 descrito em planta anexa, de onde segue em direção ao ponto P02 no Sítio Terra Boa Comunidade da Cidade de Encanto-RN, com 4.36 km, do P02 no Sítio Terra Boa Comunidade da Cidade de Encanto-RN segue em direção ao ponto P03 no Sítio Pescaria Comunidade de Coronel João Pessoa-RN, com 4.36 km, Totalizando 8.72 km por dia rodado.

PARCIAIS TOTAIS DIA:

Rota de Manhã = $4.36 \times 2 = 8.72$ km

PARCIAIS TOTAIS SEMANA:

Total: $8.72 \text{ km} \times 5 = 43.60$ km


PARCIAL TOTAL MÊS:

Total: $43.60 \text{ km} \times 4 = 174.40$ km

PERFIL DE ELEVACÃO:



Coronel João Pessoa - RN, Abril/2018



Tiago de Assis Lopes Queiroz
Engenheiro Civil
CREA: 211032624-7



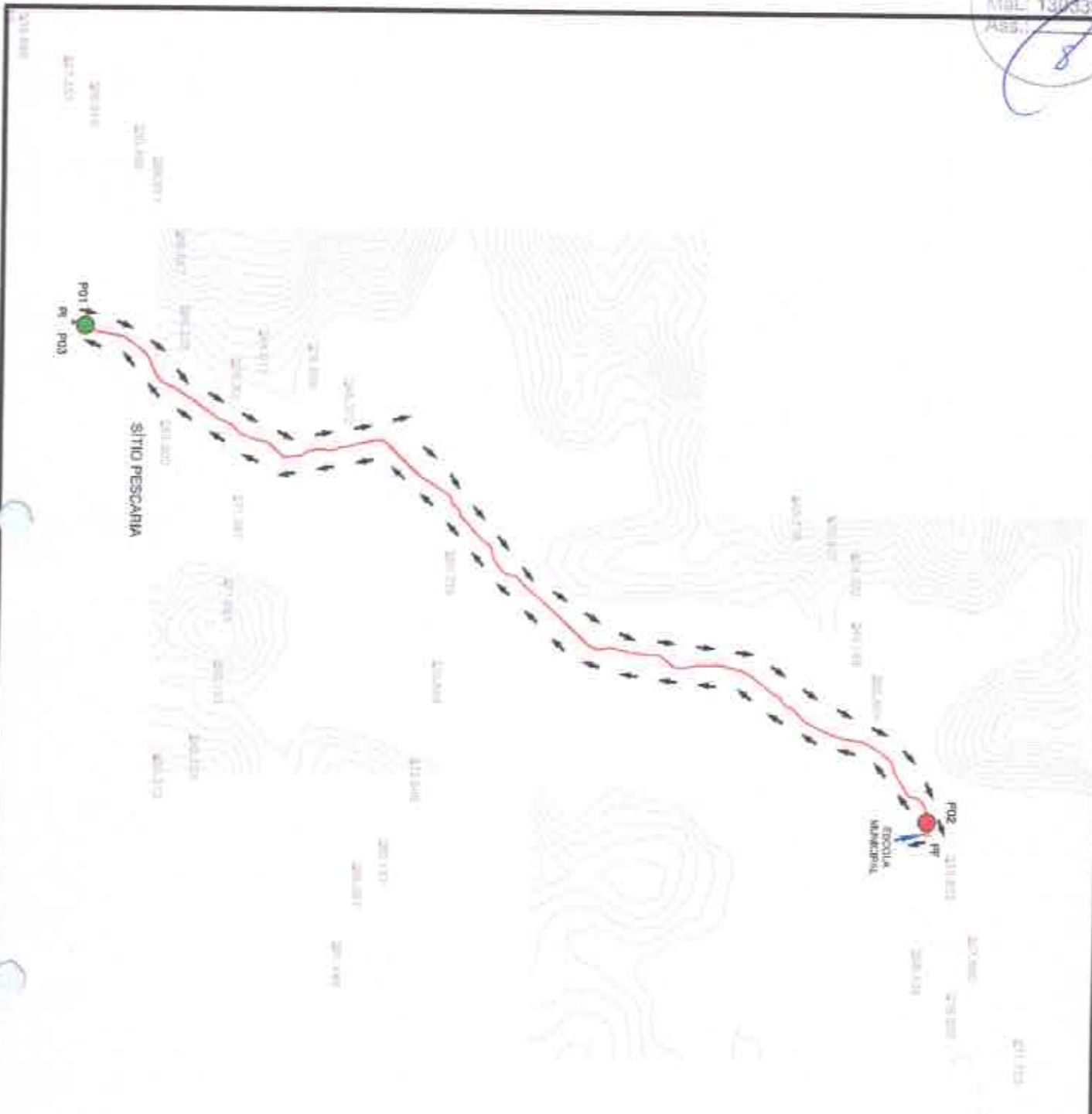
ESTADO DO RIO GRANDE DO NORTE
PREFEITURA MUNICIPAL DE CORONEL JOÃO PESSOA

Rua: São José, 05 - Centro - Cel. João Pessoa - CEP: 59930-000 - CNPJ: 08.355.471/0001-24

Fone/Fax: (84) 3357 - 0027

ROTA DE MANHÃ SÍTIO PESCARIA	
METRAGEM PARADAS /PONTOS	
PONTO	KM KILOMETROS
01 ATÉ 02	4,36
02 ATÉ 03	4,36
TOTAL:	8,72 km
	8.720,00 m

MANHÃ	8,72
	8,72 km
SEMANA	43,60
MÊS	174,40 km



LEGENDA:

- Estrada pavimentada utilizada via terra
- Estrada com/c/avil utilizada via terra
- Estrada a construi municipal
- Estrada
- Comunidade
- P - Ponto Municipal
- P - Ponto Privado

MUNICIPAL, DISCUTINDO COM AS ESCOLAS PRIVADAS
 ROTA DE - SITIO PESCARIA - SANTA FIDELIDADE

 <p>CEDUC SECRETARIA MUNICIPAL DE EDUCAÇÃO</p>	
ESCOLA: SÍTIO PESCARIA ROTA DE MUNICÍPIO: CORONEL JOÃO PESSOA/RN	DATA: 01/01
ROTA DOS TRANSPORTES ESCOLARES	
ESCALA: 1:16000 ANO: 2018	ROTA DOS TRANSPORTES ESCOLARES



ESTADO DO RIO GRANDE DO NORTE
PREFEITURA MUNICIPAL DE CORONEL JOÃO PESSOA

Rua: São José, 05 - Centro - Cel. João Pessoa - CEP: 59930-000 - CNPJ: 08.355.471/0001-24
Fone/Fax: (84) 3357 - 0027



ANEXO 04



ESTADO DO RIO GRANDE DO NORTE
PREFEITURA MUNICIPAL DE CORONEL JOÃO PESSOA

Rua: São José, 05 - Centro - Cel. João Pessoa - CEP: 59930-000 - CNPJ: 08.355.471/0001-24
Fone/Fax: (84) 3357 - 0027



MEMORIAL DESCRITIVO ROTA 04 SÍTIO COMUM

Proprietário: Prefeitura Municipal de Coronel João Pessoa/RN
Localidade: Rua São José, 05, Centro
Município: Coronel João Pessoa / RN
Perímetro (Km): 9,94

DESCRIÇÃO DO PERÍMETRO DE MANHÃ/TARDE

O referido perímetro inicia-se no Sítio Salgado no Ponto P01 descrito em planta anexa, de onde segue em direção ao ponto P02 no Sítio comum, com 1.37 km, do P02 no Sítio Comum segue em direção ao ponto P03 no Sítio Comum, com 0.94 km, do P03 segue em direção ao ponto P04 no Sítio Comum, com 0.79 km, do P04 segue em direção ao ponto P05 no Sítio Comum, com 1.76 km, do P05 segue em direção ao ponto P06 no Sítio Comum, com 0.63 km, Totalizando 5.49 km por dia rodado.

PARCIAIS TOTAIS DIA:

Rota de Manhã = $5.49 \times 2 = 10.98$ km
Rota de Tarde = $5.49 \times 2 = 10.98$ km
Total: 21.96 km

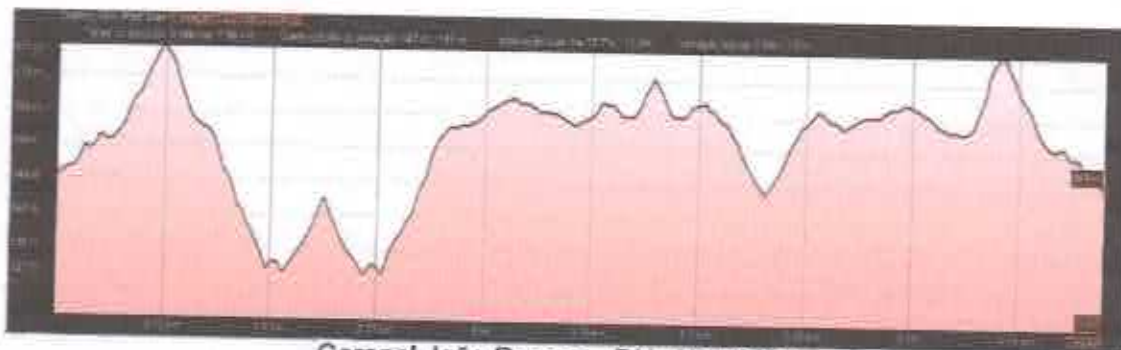
PARCIAIS TOTAIS SEMANA:

Total: $21.96 \text{ km} \times 5 = 109.80$ km


PARCIAL TOTAL MÊS:

Total: $109.80 \text{ km} \times 4 = 439.20$ km

PERFIL DE ELEVACÃO:



Coronel João Pessoa - RN, Abril/2018


Tiago de Assis Lopes Queiroz
Engenheiro Civil
CREA: 211032624-7



ESTADO DO RIO GRANDE DO NORTE
PREFEITURA MUNICIPAL DE CORONEL JOÃO PESSOA

Rua: São José, 05 - Centro - Cel. João Pessoa - CEP: 59930-000 - CNPJ: 08.355.471/0001-24

Fone/Fax: (84) 3357 - 0027



ROTA DE MANHÃ/TARDE SÍTIO COMUM	
METRAGEM PARADAS /PONTOS	
PONTO	KM KILOMETROS
01 ATÉ 02	1,37
02 ATÉ 03	0,94
03 ATÉ 04	0,79
04 ATÉ 05	1,76
05 ATÉ 06	0,63
TOTAL:	5,49

km
5.490,00 m

MANHÃ	10,98
TARDE	10,98
	21,96

km

SEMANA.	109,80
MÊS	439,20

km
km

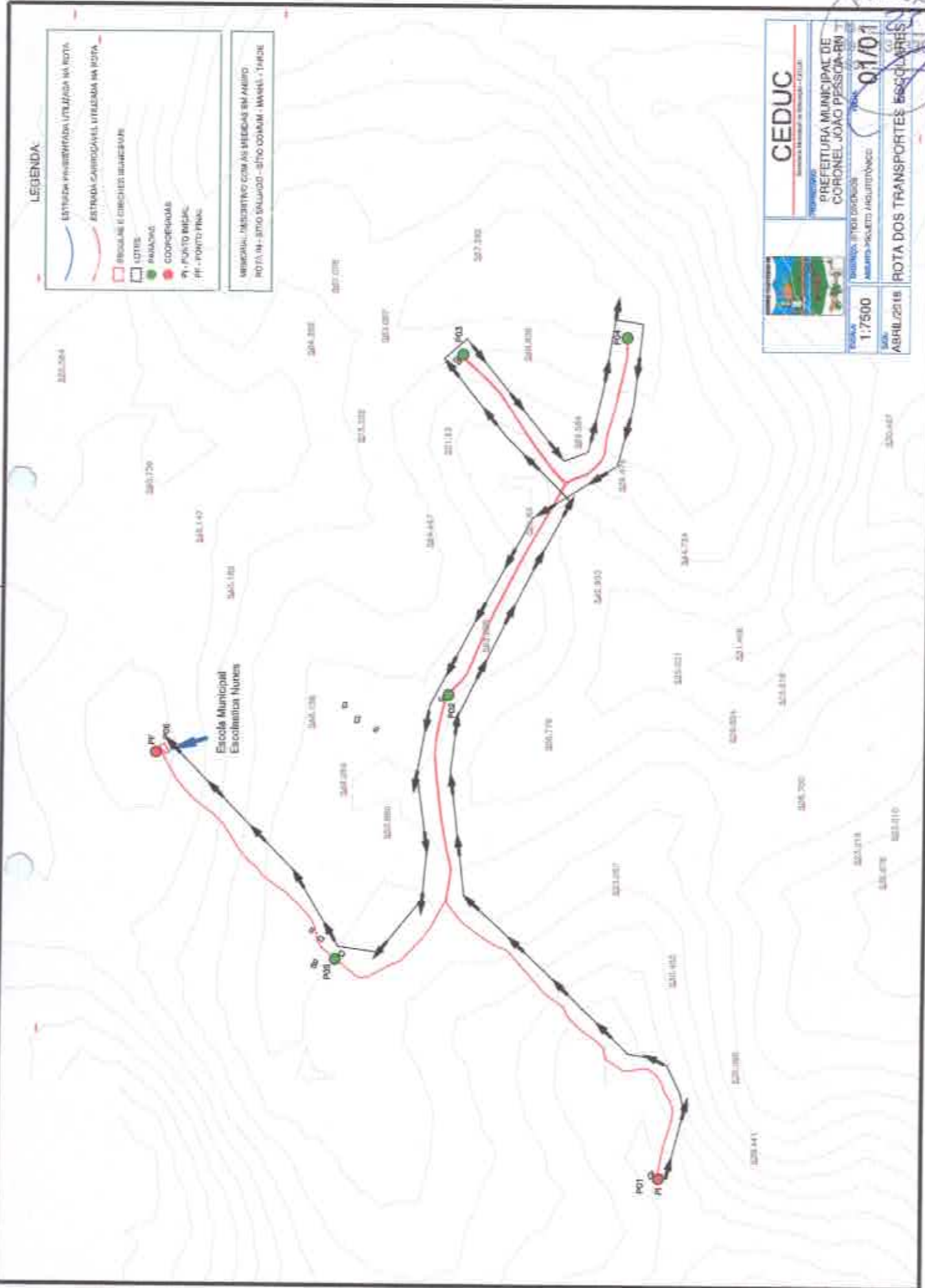


CEDUC Comissão Municipal de Educação	
PREFEITURA MUNICIPAL DE CORONEL JOÃO PESSOA-RN	
SECRETARIA MUNICIPAL DE EDUCAÇÃO	
ESCALA 1:7500	DATA ABRIL/2018
BUSINESS: PTOB 000000	
MATERIAL: SCDTAS AIGLUB0000	
TITULO: 01/10	
ROTA DOS TRANSPORTES ESCOLARES	

LEGENDA:

- ESTRADA PAVIMENTADA UTILIZADA NA ROTA
- ESTRADA CARROÇÁVEL UTILIZADA NA ROTA
- ESCOLA E CIRCULO DE ATENDIMENTO
- LOTES
- PARÁTIAS
- COOPERATIVAS
- P - PONTO MÚLTIPLA
- PI - PONTO FINAL

ABRIGUAL: INDICATIVO COM AS MEDIDAS EM ANOS
ROTA (M - SITIO MALUDDO - SITIO COMUM - MALUDDO - TANCHE





ESTADO DO RIO GRANDE DO NORTE
PREFEITURA MUNICIPAL DE CORONEL JOÃO PESSOA

Rua: São José, 05 - Centro - Cel. João Pessoa - CEP: 59930-000 - CNPJ: 08.355.471/0001-24
Fone/Fax: (84) 3357 - 0027



ANEXO 05

PM CJP
 Fls.: 25
 Mat.: 130339-8
 Ass.: [Signature]



ESTADO DO RIO GRANDE DO NORTE
PREFEITURA MUNICIPAL DE CORONEL JOÃO PESSOA

Rua: São José, 05 - Centro - Cel. Jobo Pessoa - CEP: 59930-000 - CNPJ: 08.355.471/0001-24
 Fone/Fax: (84) 3357 - 0027

PLANILHA DE QUANTITATIVOS E PREÇOS BÁSICOS
 OBRA: TRANSPORTE ESCOLAR
 LOCAL: DIVERSOS - CORONEL JOÃO PESSOA - RN.

DESCRIÇÃO: ORÇAMENTO MENSAL DOS SERVIÇOS DE TRANSPORTE ESCOLAR

ITEMS - CÓDIGOS	DESCRIÇÃO DOS SERVIÇOS	Unid.	Quant.	Preço Unit.	Valores em R\$
I TRANSPORTE ESCOLAR					
1.1	ROTA 01	KM	760,80	R\$ 4,70	R\$ 3.575,76
1.2	ROTA 02	KM	1194,40	R\$ 4,70	R\$ 5.613,58
1.3	ROTA 03	KM	174,40	R\$ 4,70	R\$ 819,68
1.4	ROTA 04	KM	430,20	R\$ 4,70	R\$ 2.064,24
TOTAL GERAL DA PLANILHA					R\$ 12.073,26
IMPORTA A PRESENTE PLANILHA O VALOR TOTAL DE R\$ 12.073,26 (DOZE MIL, SETENTA E TRÊS REAIS E TRINTA E SEIS CENTAVOS)					



ESTADO DO RIO GRANDE DO NORTE
PREFEITURA MUNICIPAL DE CORONEL JOÃO PESSOA

Rua: São José, 05 - Centro - Cel. João Pessoa - CEP: 59930-000 - CNPJ: 08.355.471/0001-24
Fone/Fax: (84) 3357 - 0027

PLANILHA DE QUANTITATIVOS E PREÇOS BÁSICOS

OBRA: TRANSPORTE ESCOLAR

LOCAL: DIVERSOS - CORONEL JOÃO PESSOA - RN.

DESCRIÇÃO: ORÇAMENTO ANUAL DOS SERVIÇOS DE TRANSPORTE ESCOLAR

ITENS - CÓDIGOS	DESCRIÇÃO DOS SERVIÇOS	Unid.	Quant.	Preço Unit.	Valores em R\$
TRANSPORTE ESCOLAR					
1.1	ROTA 01	MÊS	12,00	R\$ 3.575,76	R\$ 42.909,12
1.2	ROTA 02	MÊS	12,00	R\$ 5.913,68	R\$ 67.364,16
1.3	ROTA 03	MÊS	12,00	R\$ 819,68	R\$ 9.836,16
1.4	ROTA 04	MÊS	12,00	R\$ 2.064,24	R\$ 24.770,88
TOTAL GERAL DA PLANILHA					R\$ 144.880,32

IMPORTA A PRESENTE PLANILHA O VALOR TOTAL DE R\$ 144.880,32 (CENTO E QUARENTA E QUATRO MIL, OITOCENTOS E OITENTA REAIS E TRINTA E DOIS CENTAVOS)



ESTADO DO RIO GRANDE DO NORTE

PREFEITURA MUNICIPAL DE CORONEL JOÃO PESSOA

Rua: São José, 05 - Centro - Cel. João Pessoa - CEP: 59930-000 - CNPJ: 08.355.471/0001-24

Fone/Fax: (84) 3357 - 0027



ANEXO 06

PMCJP
 Fls.: 28
 Mat.: 1303892
 Ass.:



ESTADO DO RIO GRANDE DO NORTE
PREFEITURA MUNICIPAL DE CORONEL JOÃO PESSOA
 Rua: 960, 2046, 00 - Centro - 561, João Pessoa - CEP: 56204-000 - Fone: (81) 3395.4700/01.04
 Fone/Fax: (81) 3357 - 2227

CRONOGRAMA FÍSICO-FINANCEIRO
 OBRA: TRANSPORTE ESCOLAR
 LOCAL: DIVERSOS - CORONEL JOÃO PESSOA - RN.

SERVIÇO	VALORES	PERÍODO												TOTAL	
		01/2016	02/2016	03/2016	04/2016	05/2016	06/2016	07/2016	08/2016	09/2016	10/2016	11/2016	12/2016		
1.1 TRANSPORTE ESCOLAR	FÍSICO (%)	0,00%	0,00%	0,00%	0,00%	0,00%	0,00%	0,00%	0,00%	0,00%	0,00%	0,00%	0,00%	0,00%	0,00%
	FINANÇEIRO (R\$)	12.873,26	12.873,26	12.873,26	12.873,26	12.873,26	12.873,26	12.873,26	12.873,26	12.873,26	12.873,26	12.873,26	12.873,26	12.873,26	12.873,26
TOTAL FINANÇEIRO (Mês R\$)		12.873,26	12.873,26	12.873,26	12.873,26	12.873,26	12.873,26	12.873,26	12.873,26	12.873,26	12.873,26	12.873,26	12.873,26	12.873,26	12.873,26
MP/2016 (Mês R\$)		0,00%	0,00%	0,00%	0,00%	0,00%	0,00%	0,00%	0,00%	0,00%	0,00%	0,00%	0,00%	0,00%	0,00%
TOTAL ACERCAADO (R\$)		12.873,26	12.873,26	12.873,26	12.873,26	12.873,26	12.873,26	12.873,26	12.873,26	12.873,26	12.873,26	12.873,26	12.873,26	12.873,26	12.873,26